

**Схема границ прилегающих территории к
организациям и объектам, на которых не допускается
розничная продажа алкогольной продукции**

М 1 : 2000

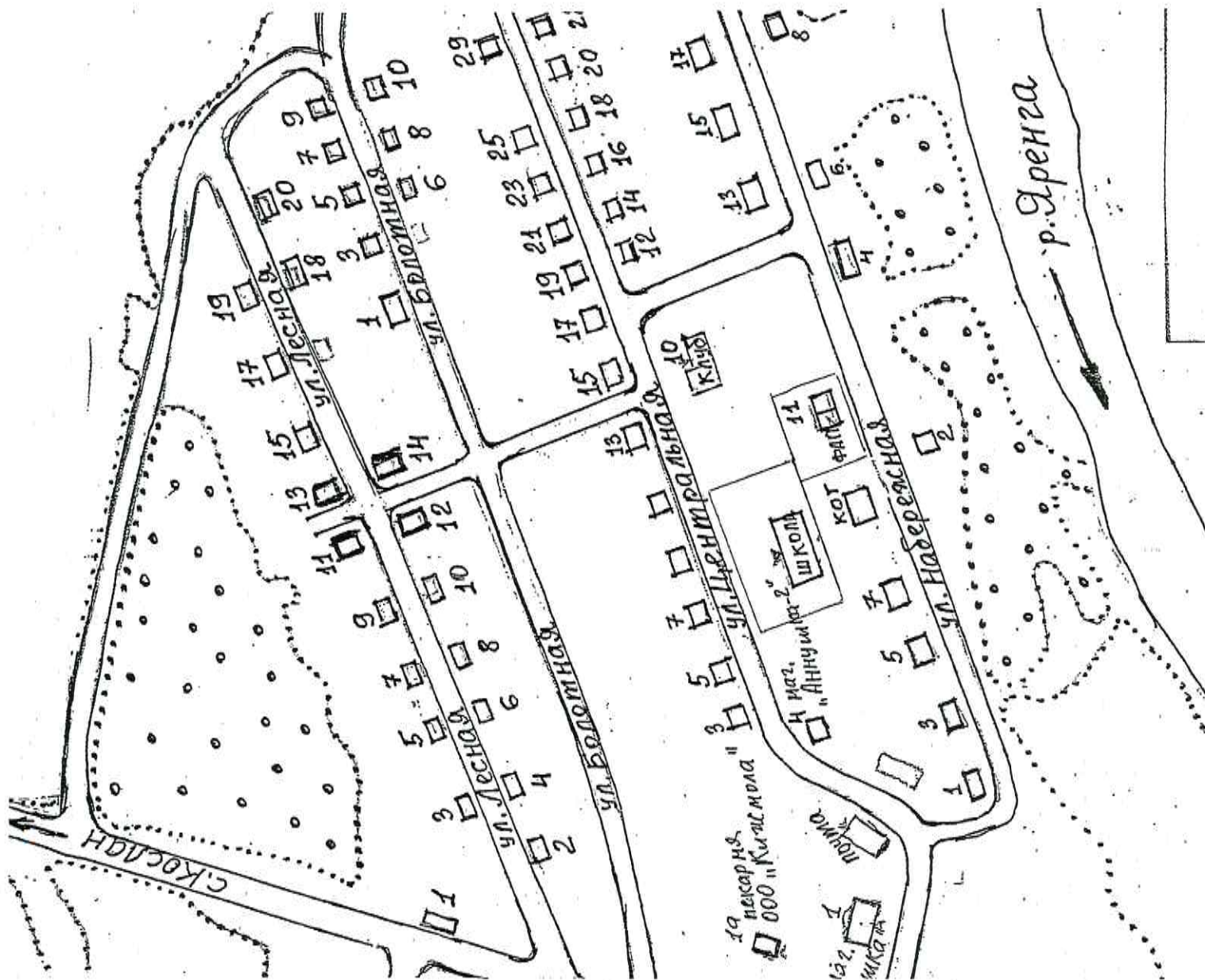


- Иртовский детский сад №16 МБОУ «Иртовская ОШ», с. Ирта, пер. Советский, 8;
- ФАП Ирта, с. Ирта, пер. Школьный, 4;
- МБОУ «Иртовская основная школа», с. Ирта, пер. Советский, 8

 - обособленная территория

**Схема границ прилегающих территории к
организациям и объектам, на которых не допускается
розничная продажа алкогольной продукции**

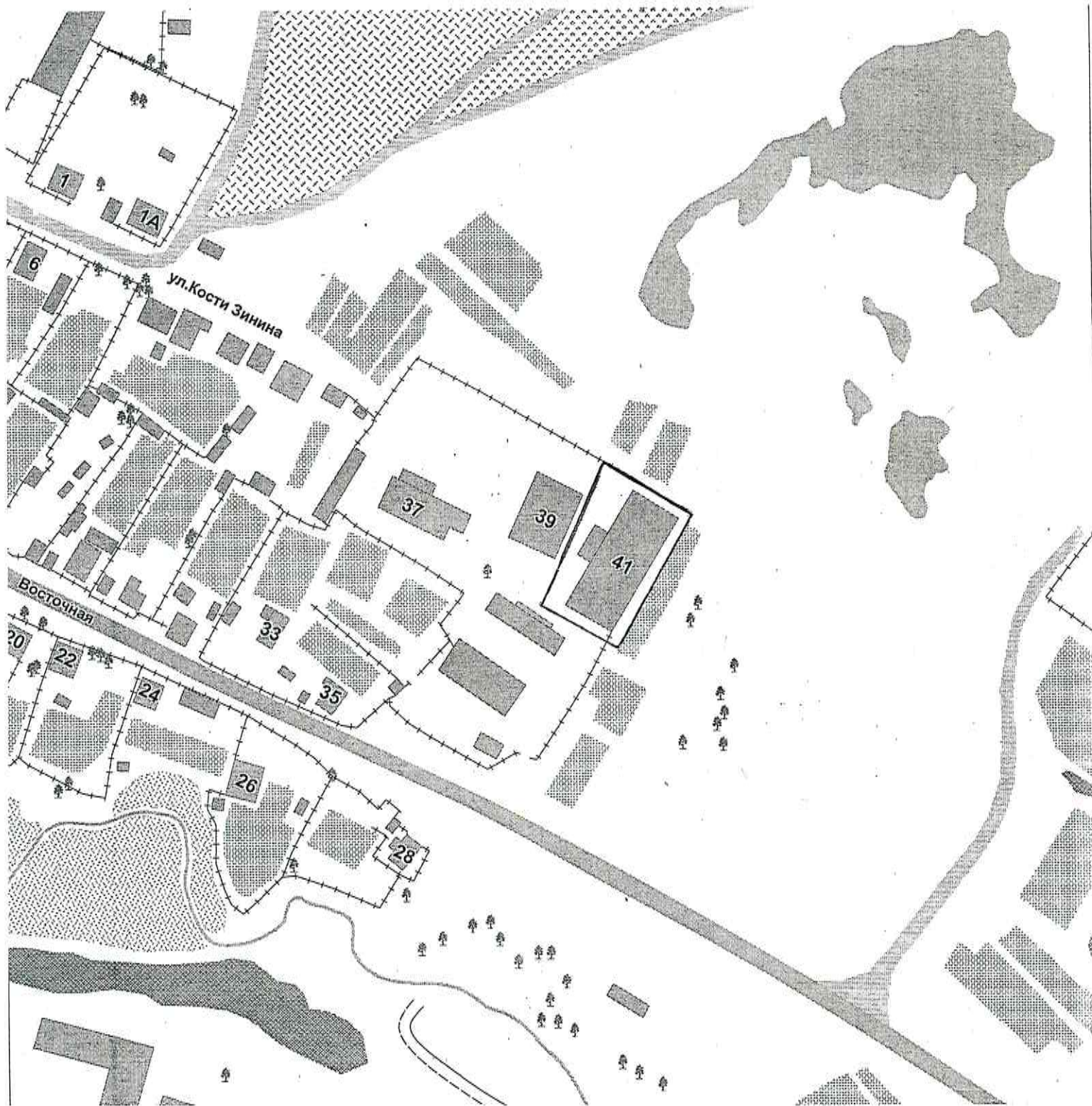
М 1 : 3300



Очейский детский сад филиал МБОУ «Ленская средняя школа»
Очейская основная общеобразовательная школа» Юридик., адрес:
с. Лена, ул.К.Зинина, 7, факт. Адрес: п. Усть-Очая, ул. Набережная,11;
Филиал МБОУ «Ленская средняя школа» Очейская основная
общеобразовательная школа», п. Очая, ул. Центральная, д.8;
ФАП Очая, п. Усть-Очая, ул. . Набережная,11.

□ - обособленная территория

**Схема границ прилегающих территории к
организациям и объектам, на которых не допускается
розничная продажа алкогольной продукции**

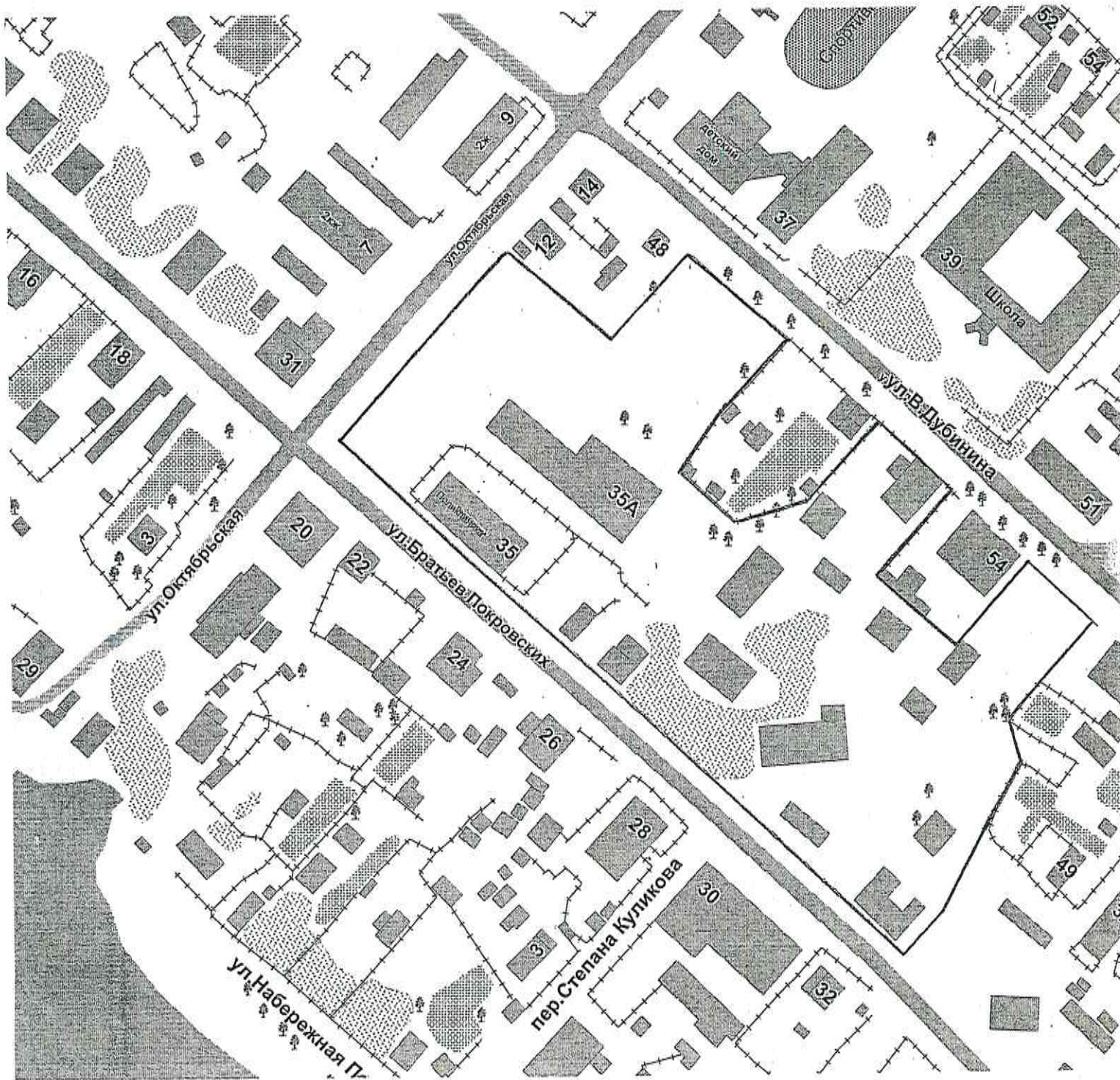


М 1 : 2000

Хоккейный корт, с. Яренск, ул. Восточная

 - обособленная территория

**Схема границ прилегающих территории к
организациям и объектам, на которых не допускается
розничная продажа алкогольной продукции**



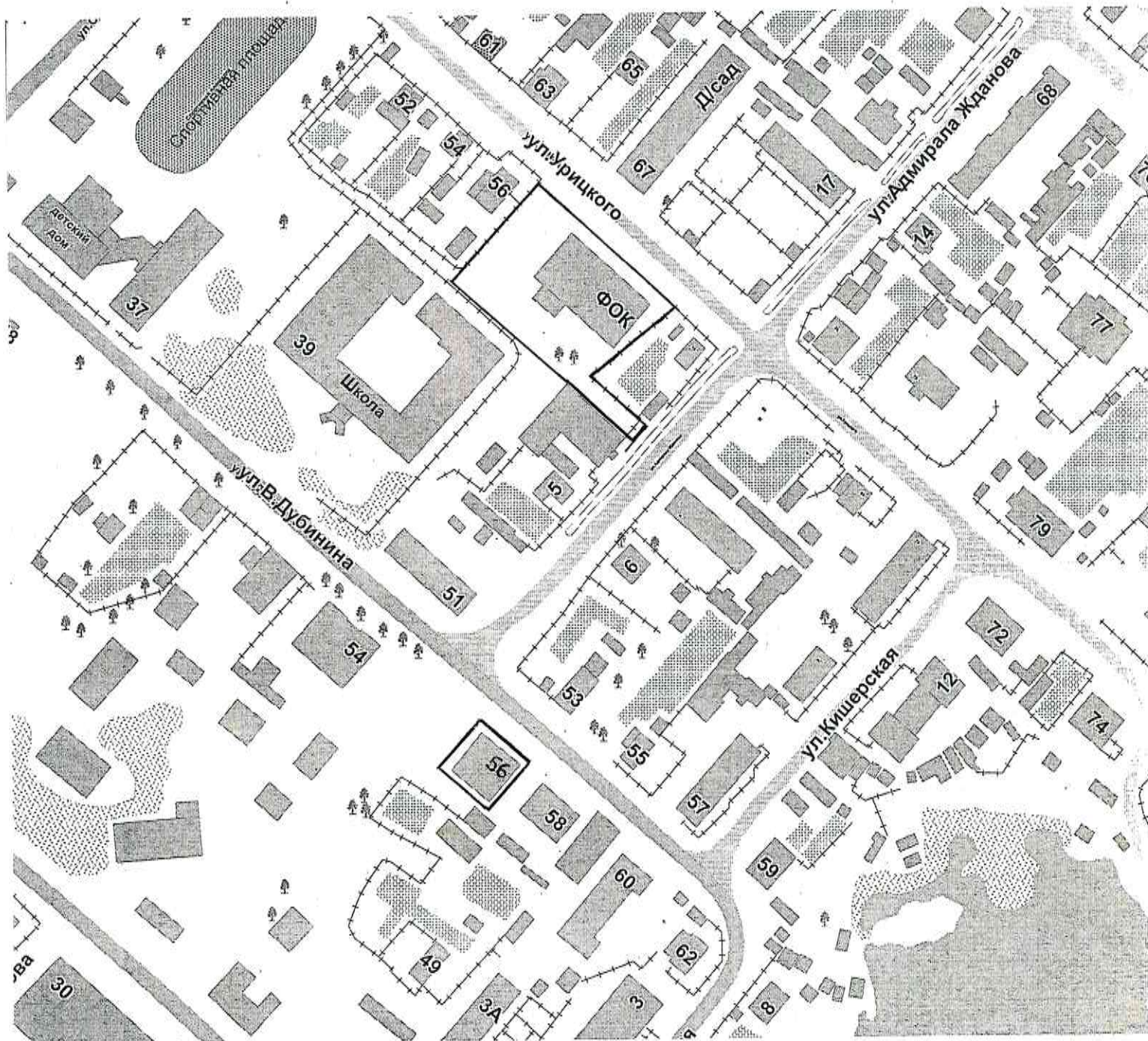
М 1 : 2000

**Поликлиника ГБУЗ АО «Яренская ЦРБ»,
с. Яренск, ул. Братьев Покровских, 35**

 - обособленная территория

**Схема границ прилегающих территории к
организациям и объектам, на которых не допускается
розничная продажа алкогольной продукции**

М 1 : 2000

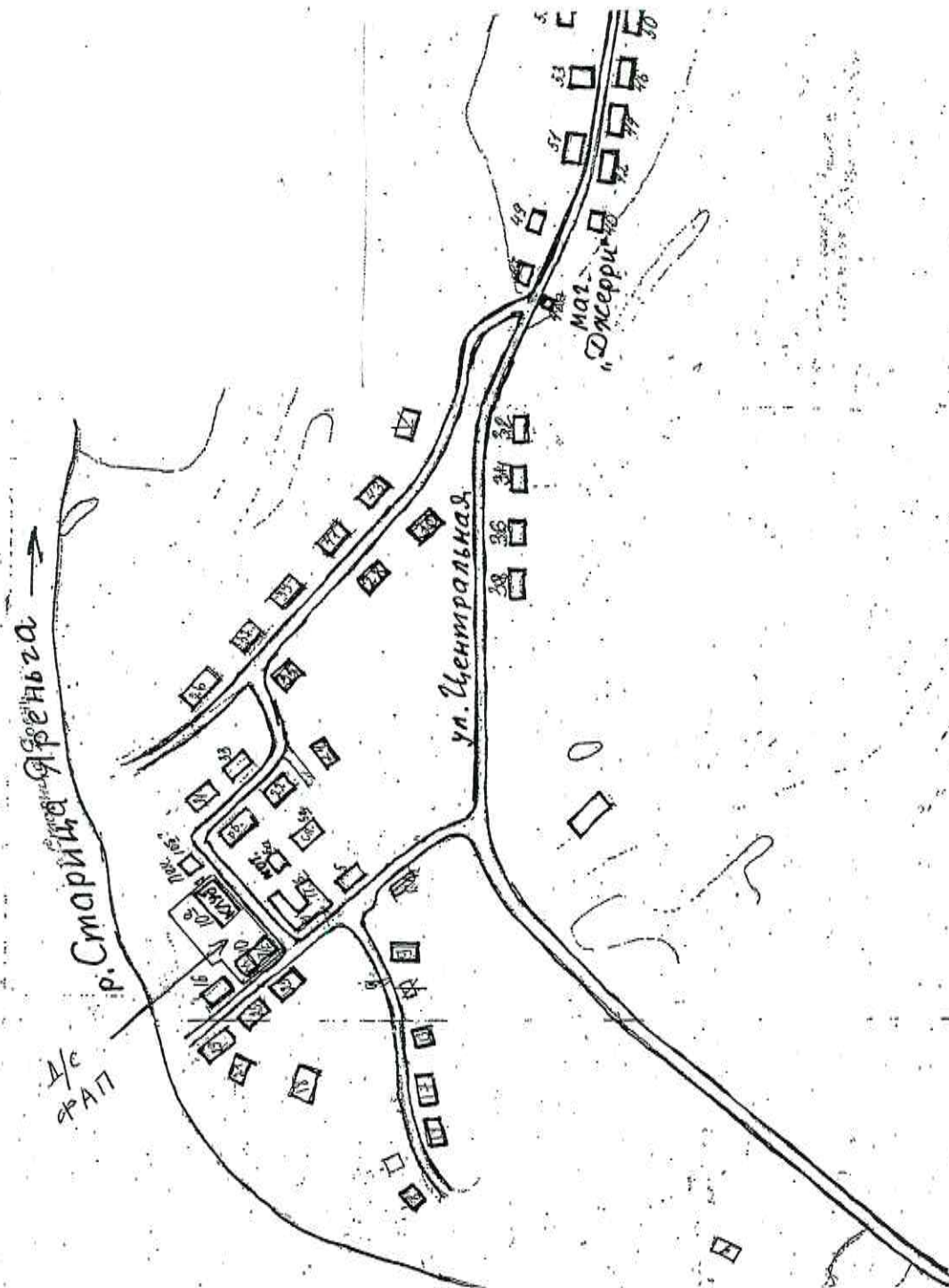


**ФОК, с. Яренск, ул. Урицкого, д.58;
ГБУЗ Архангельской области «Яренская центральная
районная больница», с. Яренск, ул. Володи Дубинина, 56**

 - обособленная территория

**Схема границ прилегающих территории к
организациям и объектам, на которых не допускается
розничная продажа алкогольной продукции**

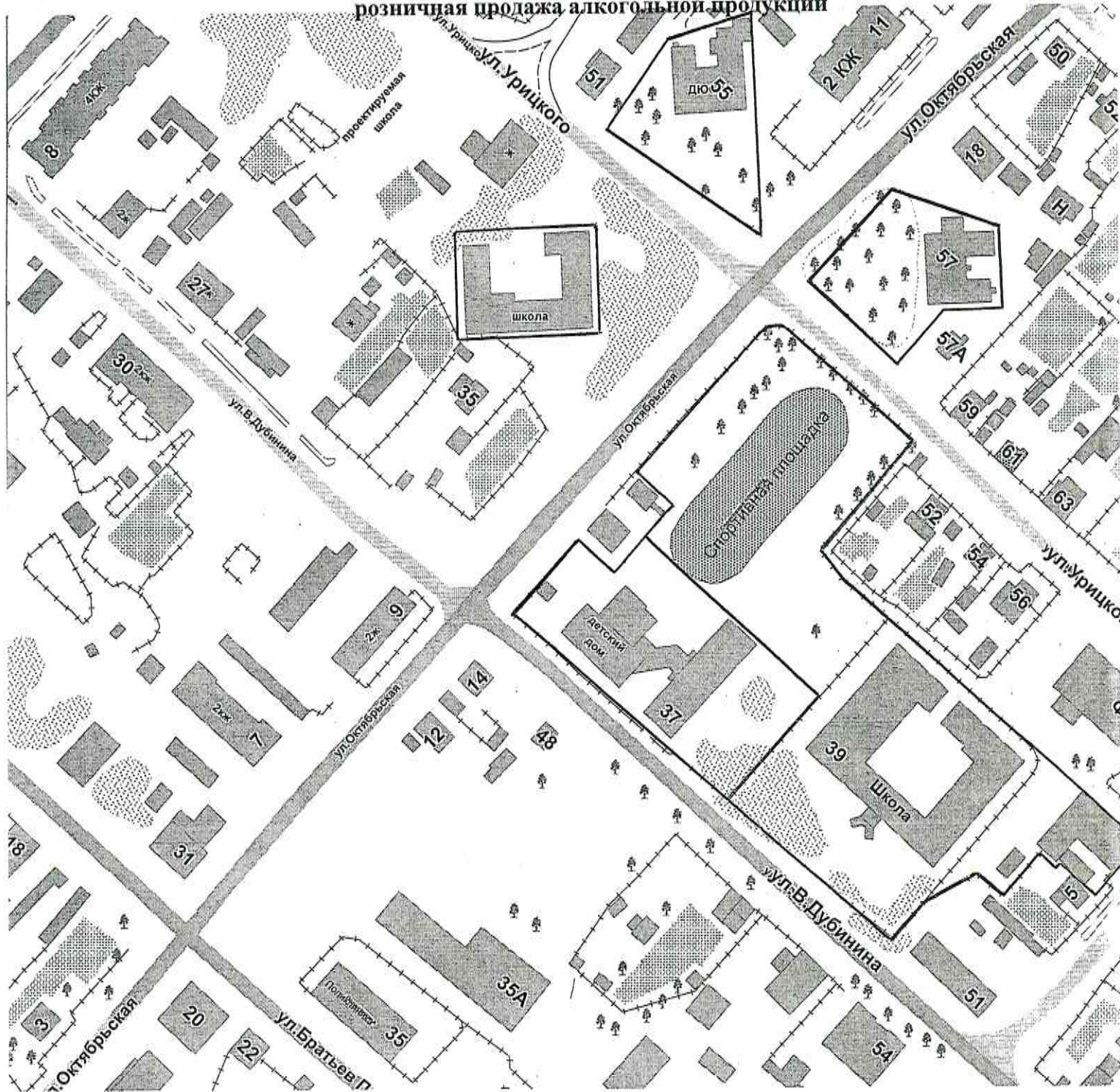
М 1 : 2000



Яреньгский детский сад № 14 МБДОУ «Детский сад №3»
«Теремок» ОРВ с. Яренск, п. Запань Яреньга, ул.
Центральная, 14;
ФАП Запань-Яреньга, п. Запань Яреньга, ул.
Центральная, 14.

□ - обособленная территория

**Схема границ прилегающих территории к
организациям и объектам, на которых не допускается
розничная продажа алкогольной продукции**

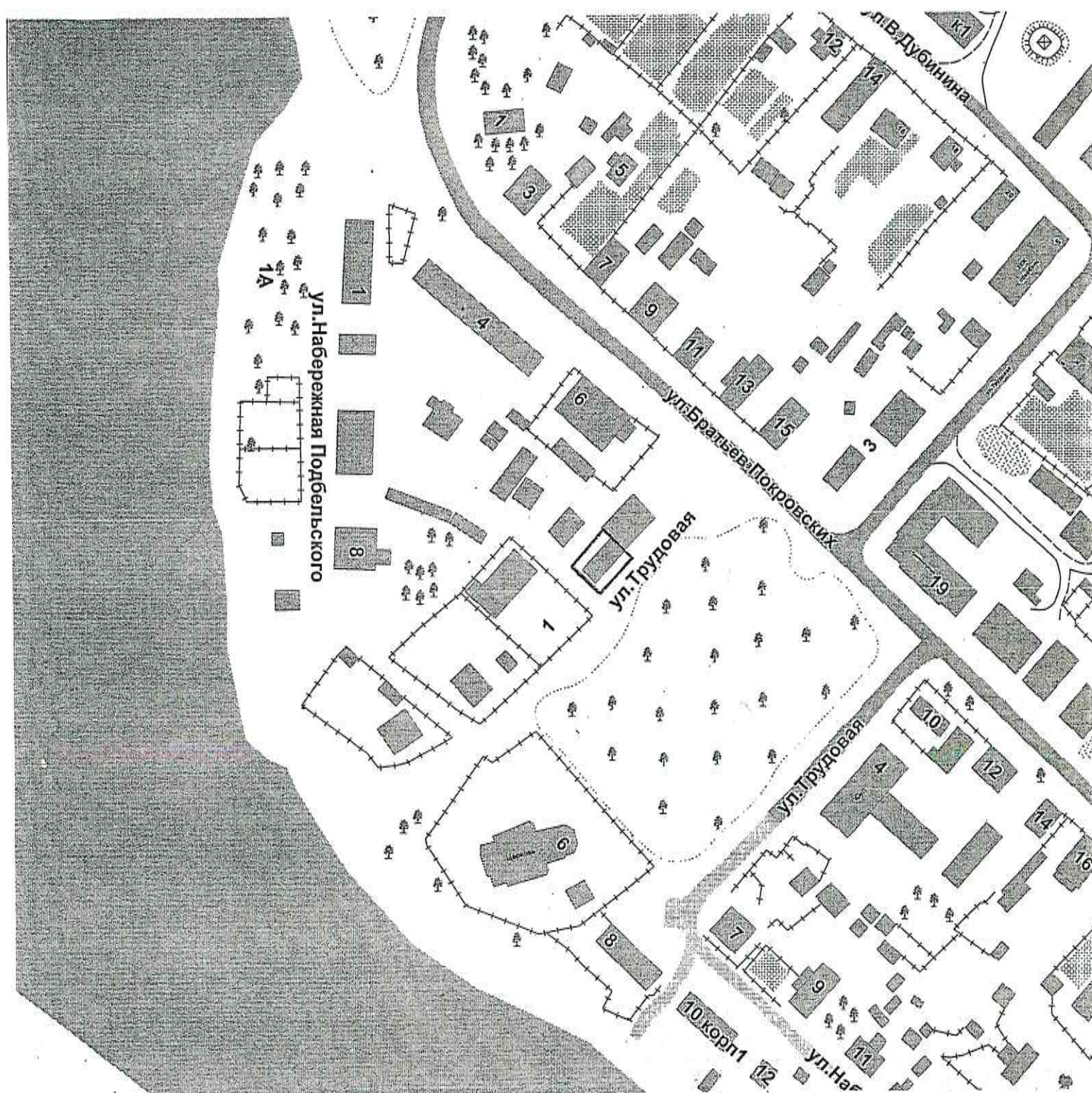


М 1 : 2000

**ДЮКПФ (спортивная школа), с. Яренск, ул. Урицкого, д.55;
МБОУ «Яренская средняя школа», с.Яренск, ул. Дубинина, д.39;
ГБУ АО «Яренский детский дом», с.Яренск, ул. Дубинина, д.37;
МБУ ДОД «Комплексный Центр дополнительного образования»,
с. Яренск, ул. Урицкого, д.57.**

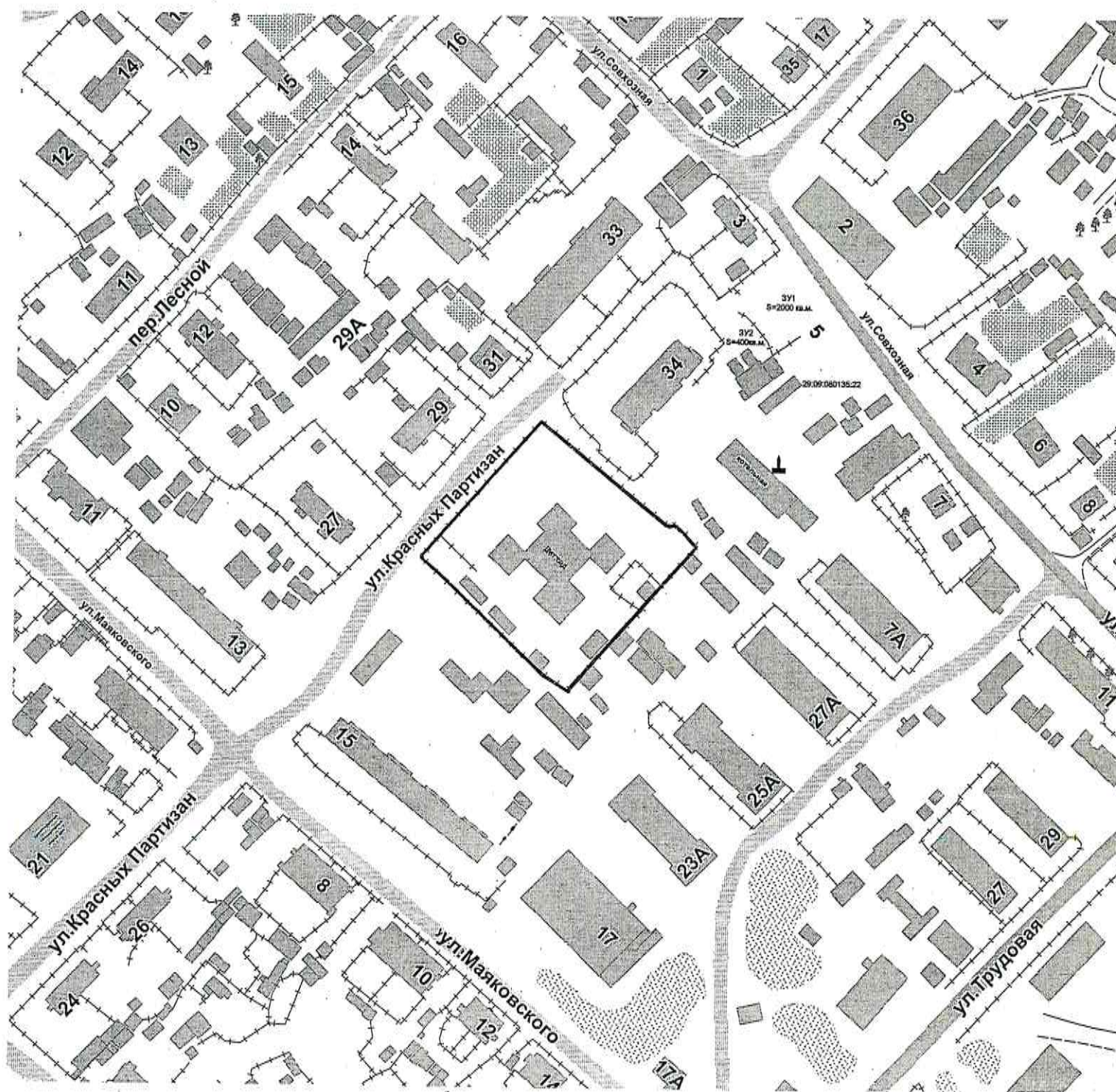
**Схема границ прилегающих территории к
организациям и объектам, на которых не допускается
розничная продажа алкогольной продукции**

М 1 : 2000



Автовокзал, с. Яренск, ул. Трудовая, д.1А

**Схема границ прилегающих территории к
организациям и объектам, на которых не допускается
розничная продажа алкогольной продукции**



М 1 : 2000

**МБДОУ «Детский сад №3 «Теремок» ОРВ с.Яренск»,
с. Яренск, ул. Красных Партизан, 32**

 - обособленная территория